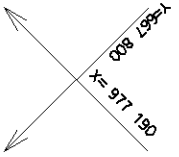
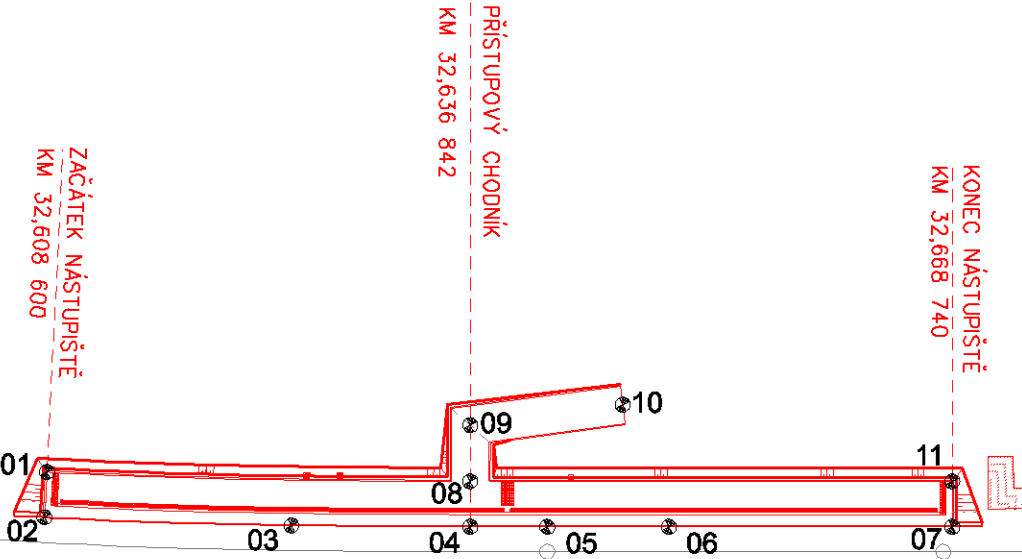
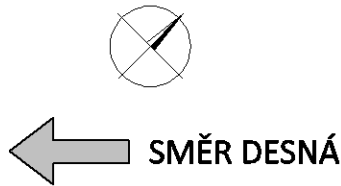


VYTYČOVACÍ VÝKRES
M 1:500



ČÍSLO BODU	Y	X	Z	POPIS
1	667822,239	977140,716	646,843	kol.č.1 začátek nástupiště - zadní hrana
2	667820,229	977142,943	646,783	kol.č.1 začátek nástupiště - přední hrana
3	667808,316	977131,752	647,431	kol.č.1 přední hrana nástupiště příčný řez v km 32,625
4	667799,917	977123,441	647,892	kol.č.1 přední hrana nástupiště osa přístupu
5	667796,311	977119,827	648,091	kol.č.1 přední hrana nástupiště KP
6	667790,627	977114,126	648,405	kol.č.1 přední hrana nástupiště příčný řez v km 32,650
7	667777,398	977100,856	649,134	kol.č.1 konec nástupiště - přední hrana
8	667802,038	977121,319	647,952	- začátek chodníku pro pěší - osa chodníku
9	667804,666	977118,693	648,324	- osa chodníku - směrový lom
10	667798,508	977110,594	649,028	- osa chodníku - napojení na stávající stav (Z - předpoklad)
11	667779,524	977098,739	649,194	kol.č.1 konec nástupiště - zadní hrana

Výškový systém Bpv		Souřadnicový systém S-JTSK
Číslo změny:	Obsah změny:	Datum změny:
01	Zpracování připomínek	10/2021
02	-	-
03	-	-

Generální projektant: TÝM/SAGASTA - Tanvald - Kořenov



Zpracovatel dílčí části dokumentace:

Vypracoval: Ing. Jakub Rentka	Zodp. projektant: Ing. Miroslav Rykl	Kontroloval: Ing. Jakub Rentka
Kraj: Liberecký	Traťový úsek/Obec: 1671 Liberec - Harrachov st.hr.	
Investor: Správa železnic, státní organizace; Dlážděná 1003/7; 110 00 Praha 1		

Akce: Oprava trati v úseku Tanvald - Kořenov	Formát:	4xA4
	Datum:	11/2021
	Účel:	DSP+PDPS
	Č. zakázky:	64020136
	Změna:	Č. kopie:
SO 02-12-01 Dopravná Desná, nástupiště	Měřítko:	1:500
	Část dokumentace:	E.1.2.1
Obsah dokumentace: VYTYČOVACÍ VÝKRES		Č. přílohy: 2.07